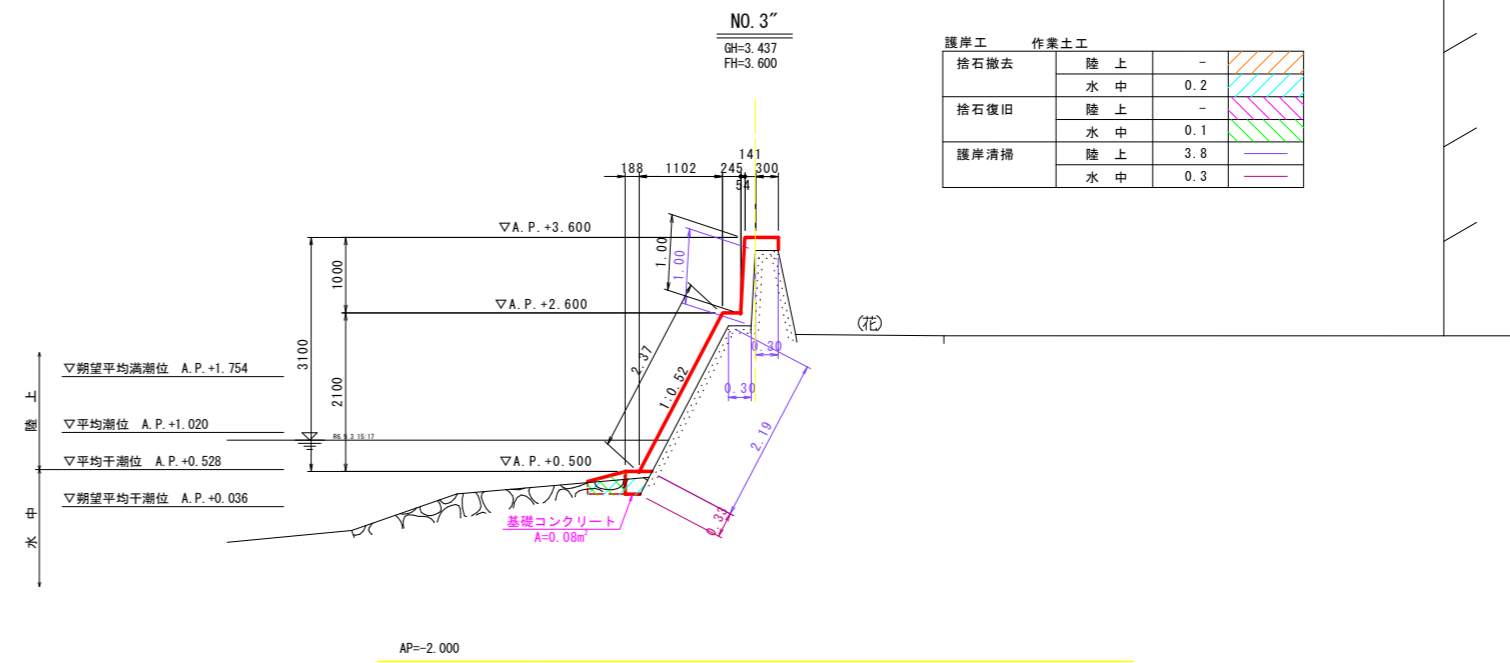
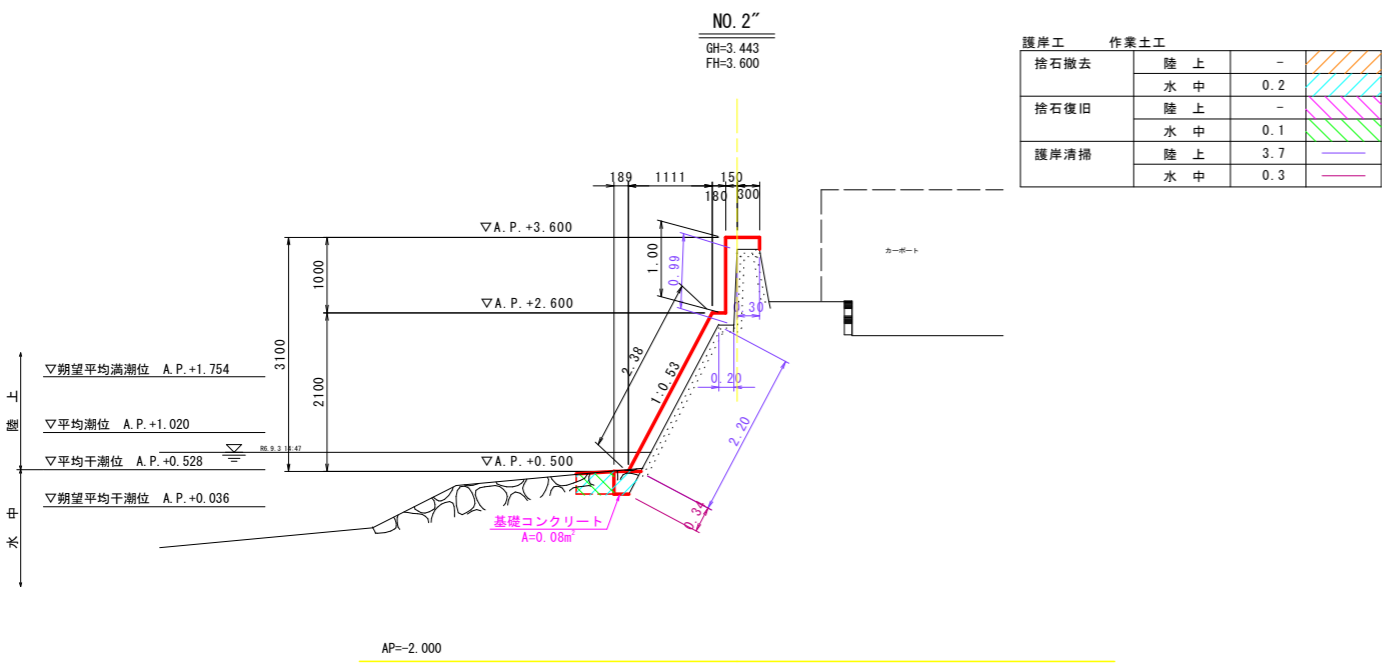
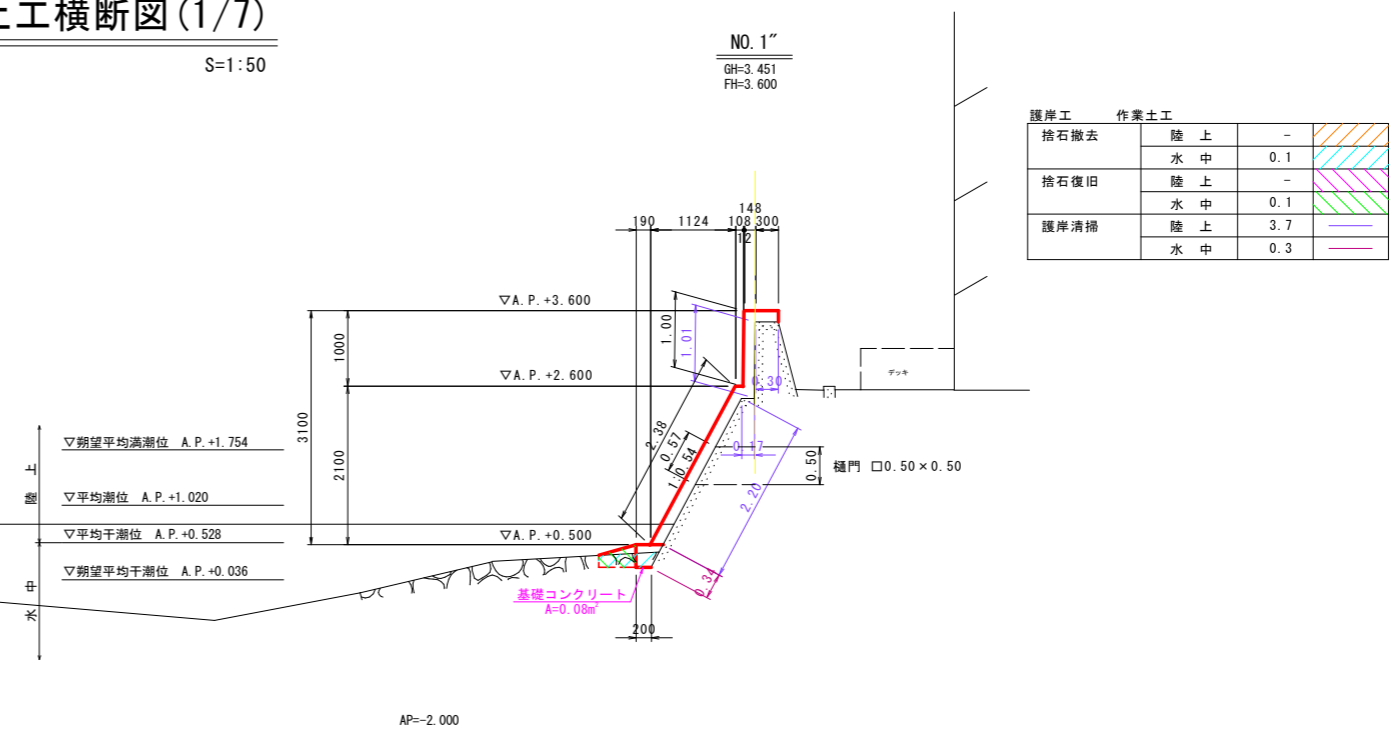


# 助任川土工横断図(1/7)

S=1:50

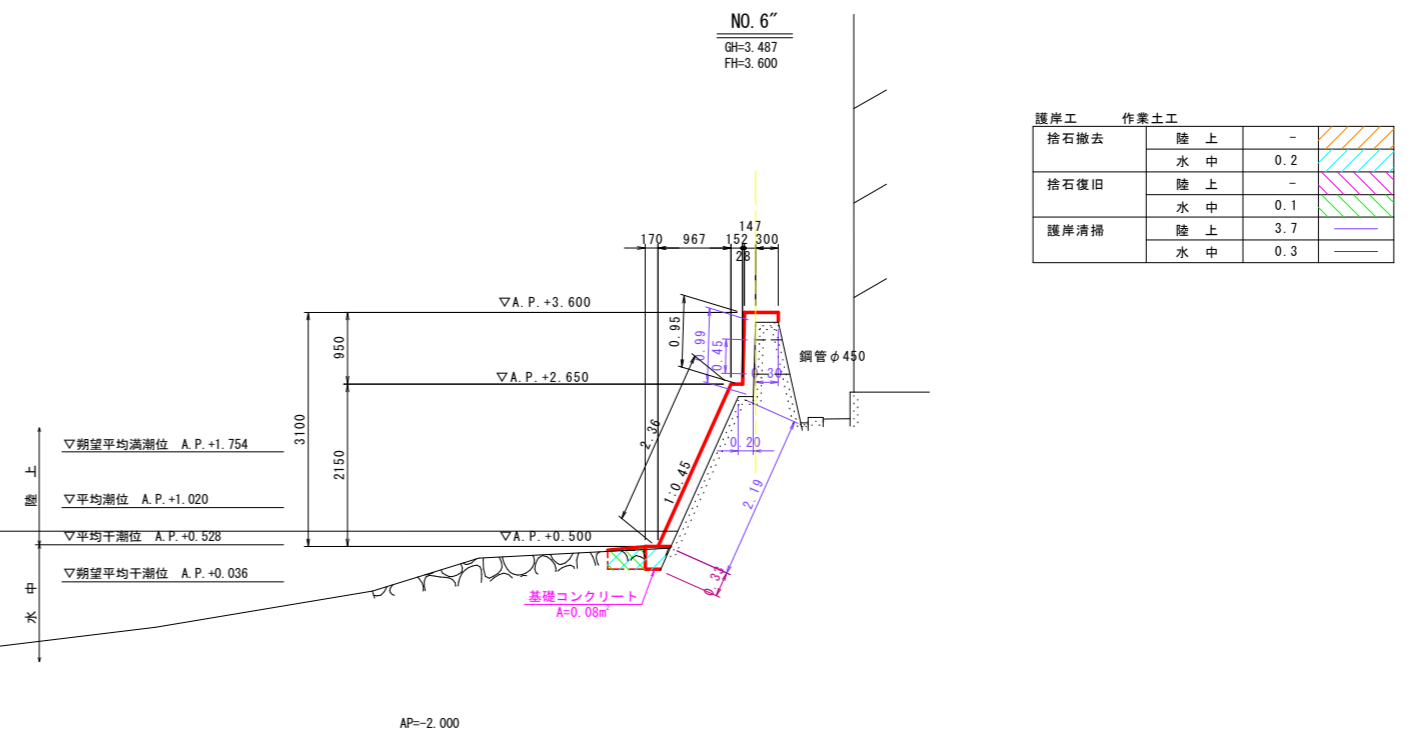
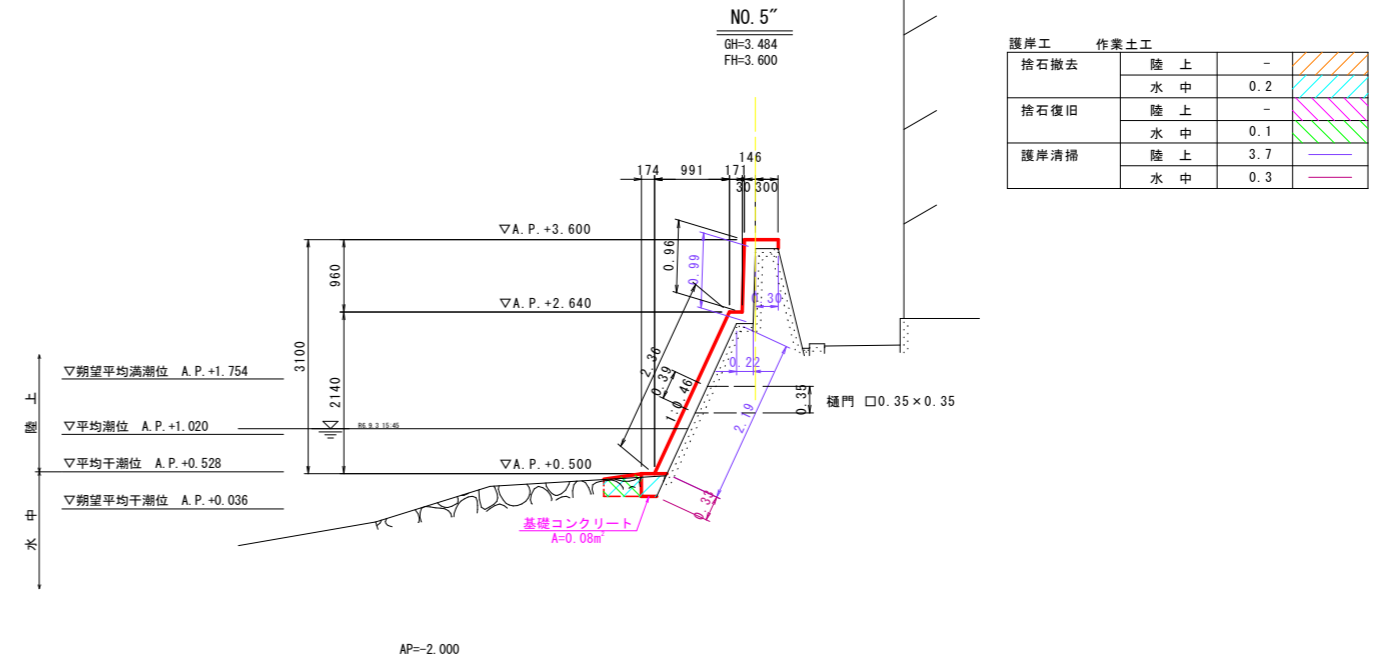
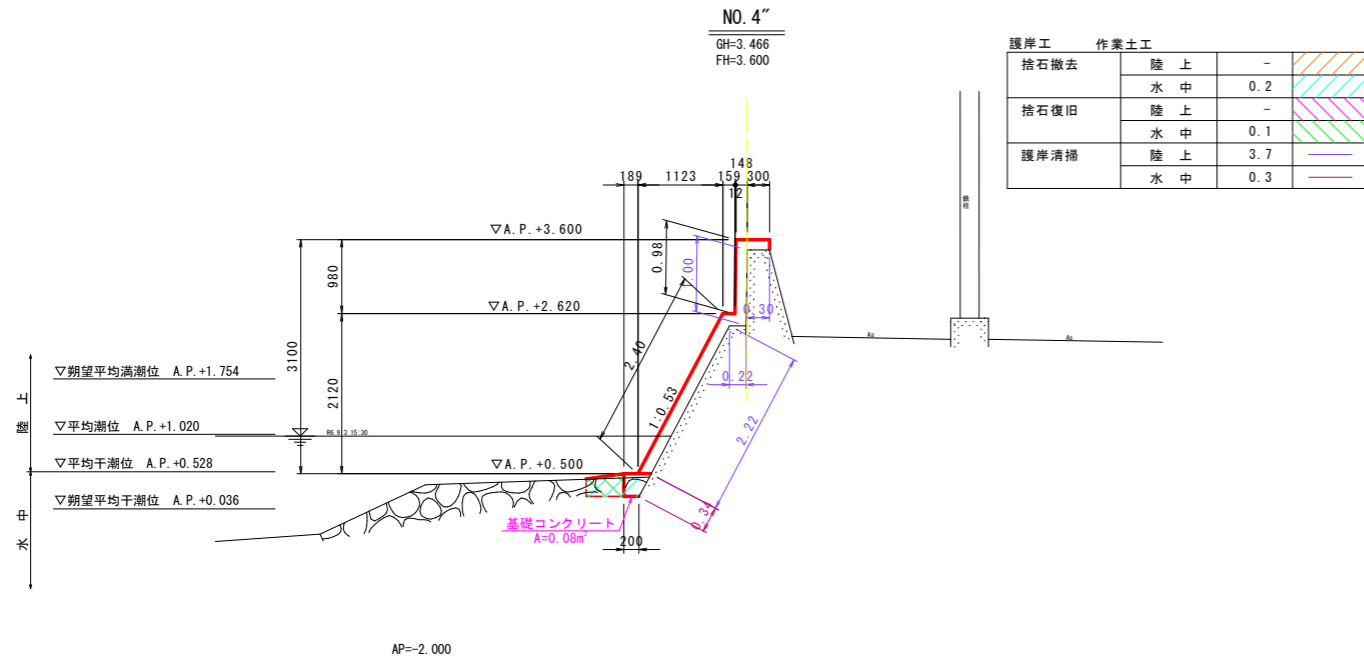


参考図面(当初)

工事名	R 8 徳土 助任川 徳・北出来島 河川工事
路線名等	助任川
工事箇所	徳島市北出来島町 1 丁目
図面名	土工横断図 (1/7)
縮尺	1:50 図面番号 1 / 7
会社名	
事業者名	徳島県 徳島県土整備事務所

# 助任川土工横断図(2/7)

S=1:50



参考図面(当初)

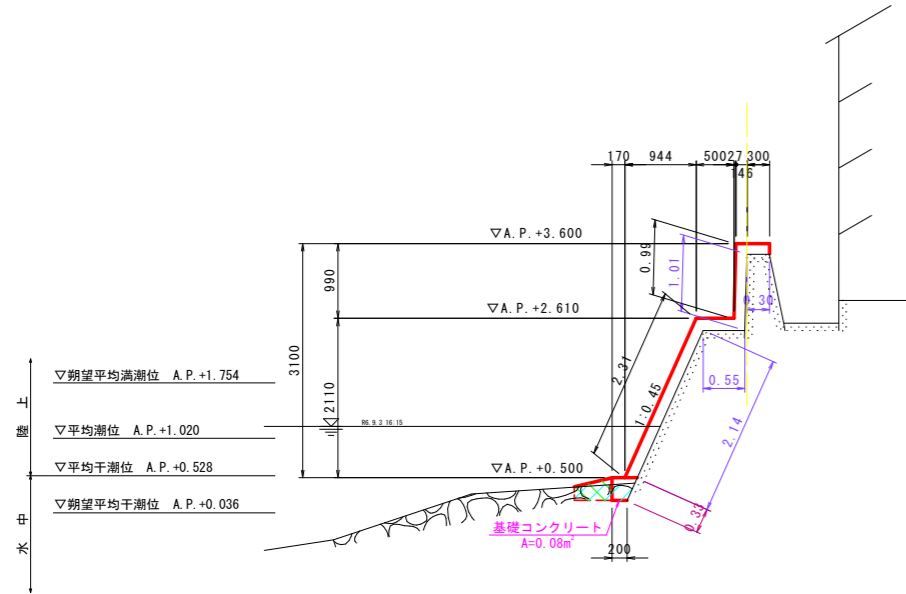
工事名	R8徳土 助任川 徳・北出来島 河川工事		
路線名等	助任川		
工事箇所	徳島市北出来島町1丁目		
図面名	土工横断図(2/7)		
縮尺	1:50	図面番号	2 / 7
会社名			
事業者名	徳島県 徳島県土整備事務所		

# 助任川土工横断図(3/7)

S=1:50

NO. 7"  
GH=3.465  
FH=3.600

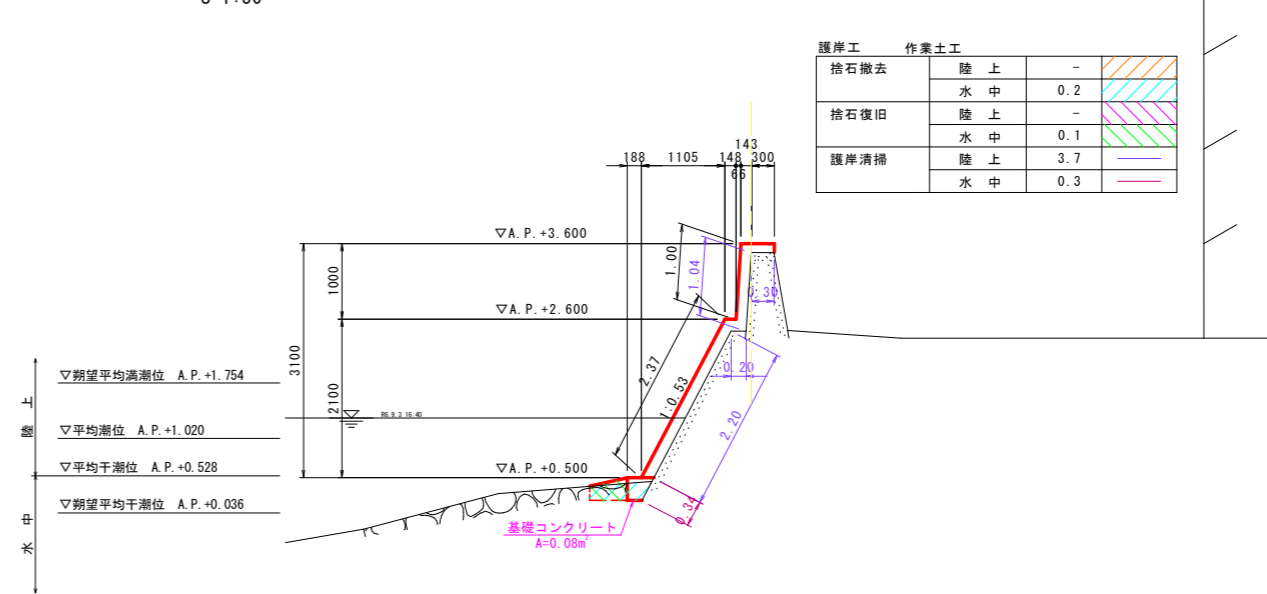
護岸工	作業土工	陸上	水中	備考
捨石撤去	陸上	-	-	
	水中	0.2		
捨石復旧	陸上	-	-	
	水中	0.1		
護岸清掃	陸上	4.0 (3.7)	-	
	水中	0.3		



AP=-2.000

NO. 9"  
GH=3.483  
FH=3.600

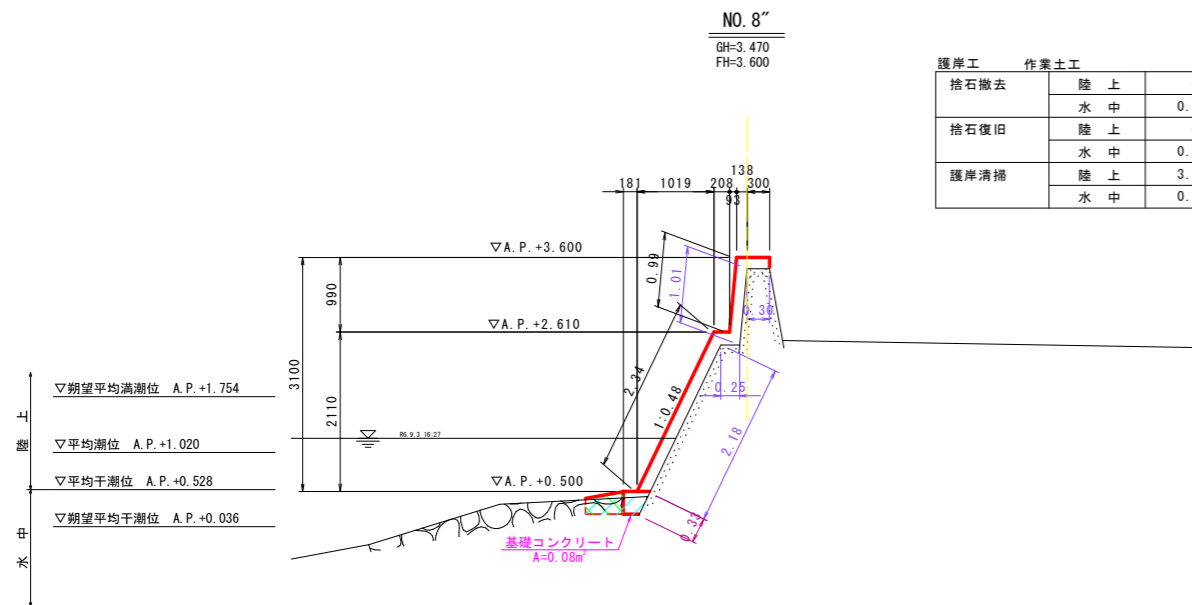
護岸工	作業土工	陸上	水中	備考
捨石撤去	陸上	-	-	
	水中	0.2		
捨石復旧	陸上	-	-	
	水中	0.1		
護岸清掃	陸上	3.7	-	
	水中	0.3		



AP=-2.000

NO. 8"  
GH=3.470  
FH=3.600

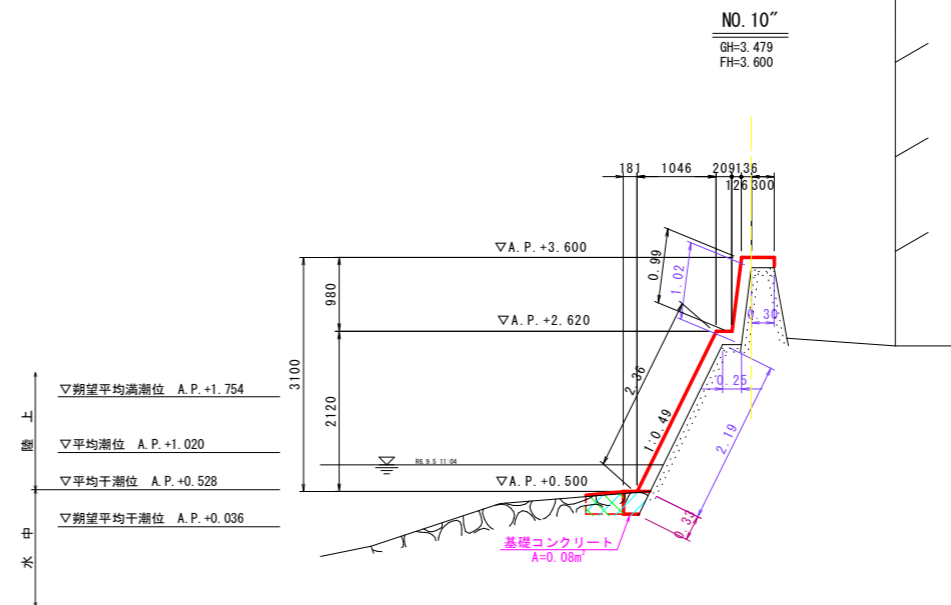
護岸工	作業土工	陸上	水中	備考
捨石撤去	陸上	-	-	
	水中	0.2		
捨石復旧	陸上	-	-	
	水中	0.1		
護岸清掃	陸上	3.7	-	
	水中	0.3		



AP=-2.000

NO. 10"  
GH=3.479  
FH=3.600

護岸工	作業土工	陸上	水中	備考
捨石撤去	陸上	-	-	
	水中	0.2		
捨石復旧	陸上	-	-	
	水中	0.1		
護岸清掃	陸上	3.8	-	
	水中	0.3		



AP=-2.000

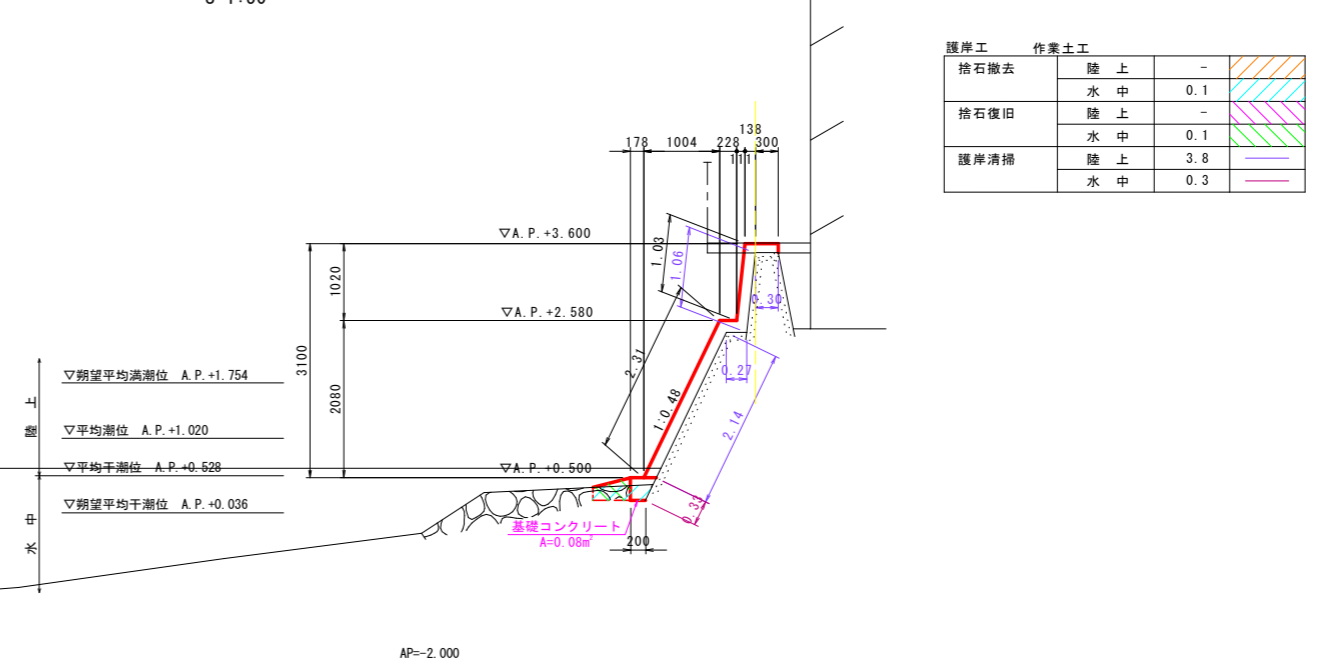
参考図面(当初)

工事名	R8徳土 助任川 徳・北出来島 河川工事		
路線名等	助任川		
工事箇所	徳島市北出来島町1丁目		
図面名	土工横断図(3/7)		
縮尺	1:50	図面番号	3 / 7
会社名			
事業者名	徳島県 徳島県土整備事務所		

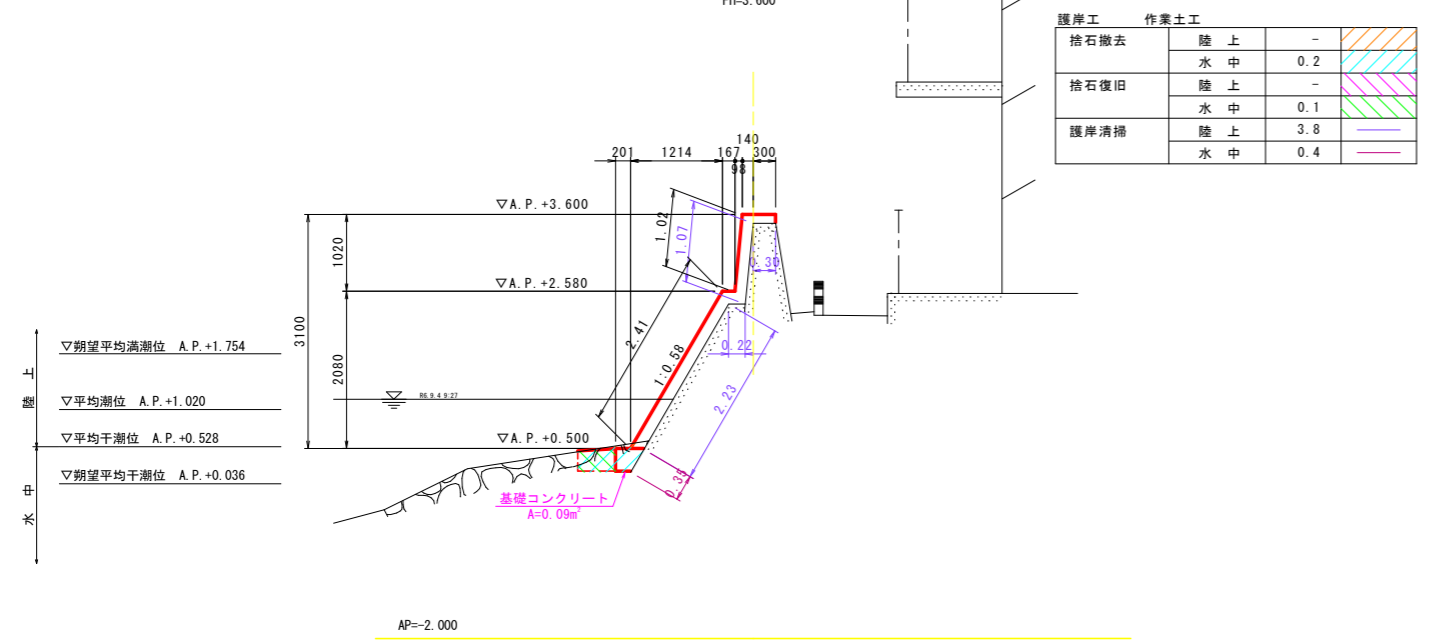
# 助任川土工横断図(4/7)

S=1:50

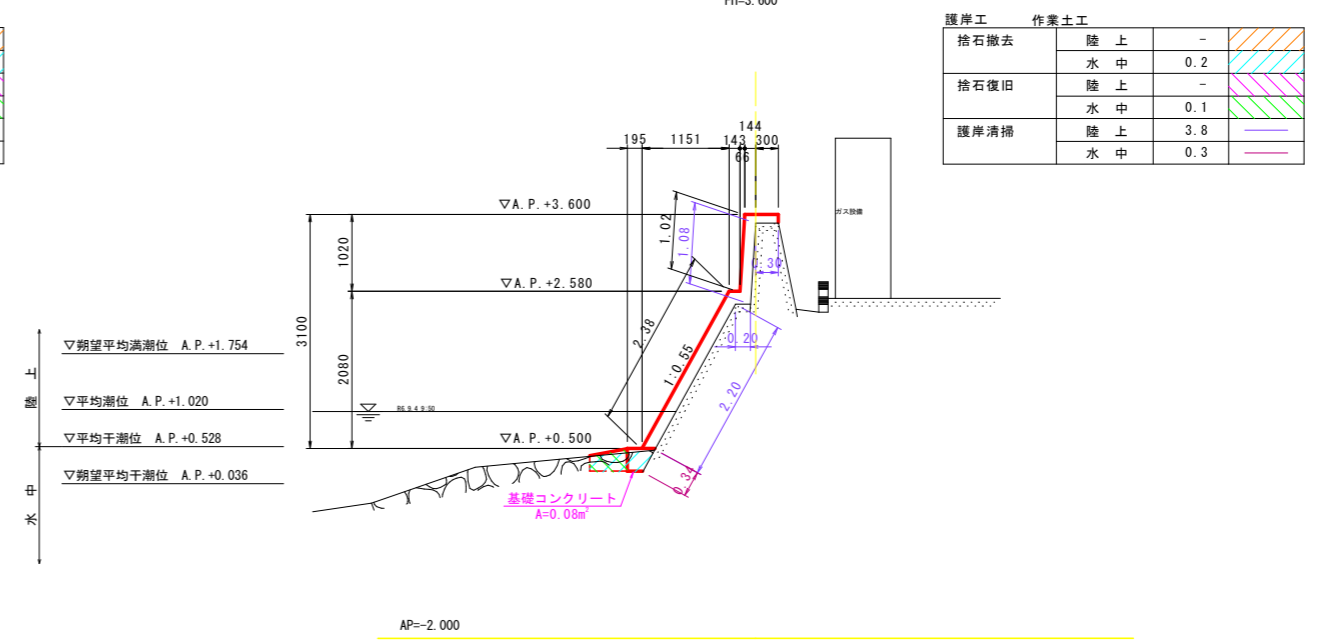
NO. 11"  
GH=3.480  
FH=3.600



NO. 12"  
GH=3.493  
FH=3.600



NO. 13"  
GH=3.495  
FH=3.600



参考図面(当初)

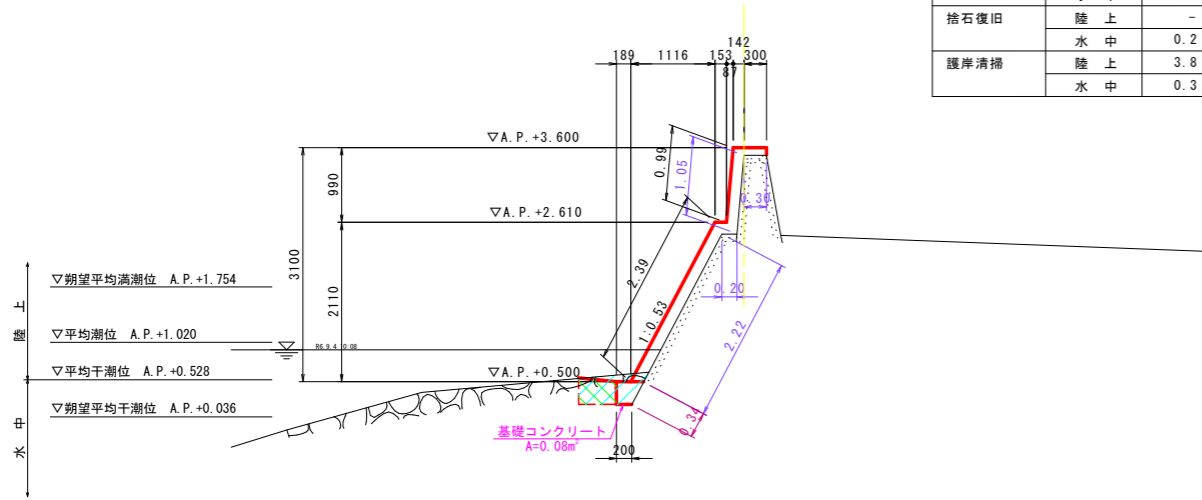
工事名	R8徳土 助任川 徳・北出来島 河川工事		
路線名等	助任川		
工事箇所	徳島市北出来島町1丁目		
図面名	土工横断図(4/7)		
縮尺	1:50	図面番号	4 / 7
会社名			
事業者名	徳島県 徳島県土整備事務所		

# 助任川土工横断図(5/7)

S=1:50

NO. 14"  
GH=3.503  
FH=3.600

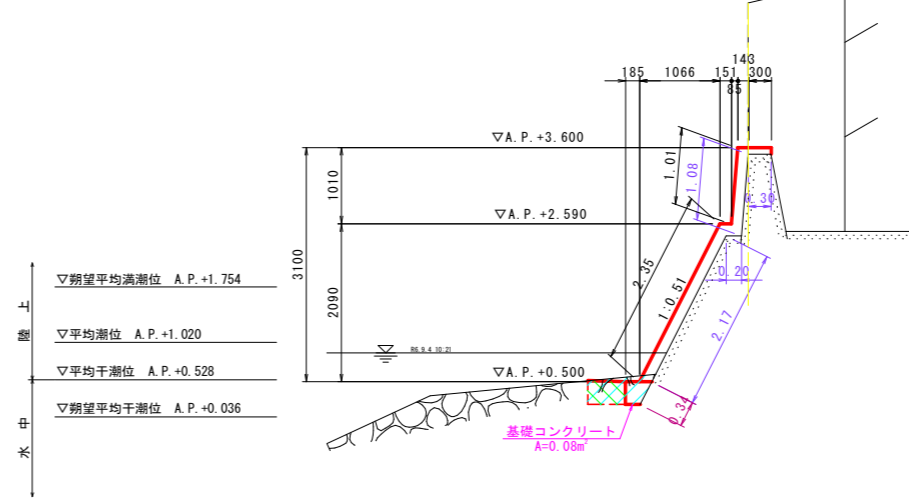
護岸工	作業土工	陸上	水中	数量	色
捨石撤去	陸上	-	-	-	斜線
	水中	-	0.3	0.3	斜線
捨石復旧	陸上	-	-	-	斜線
	水中	-	0.2	0.2	斜線
護岸清掃	陸上	3.8	-	3.8	斜線
	水中	-	0.3	0.3	斜線



AP=-2.000

NO. 15"  
GH=3.514  
FH=3.600

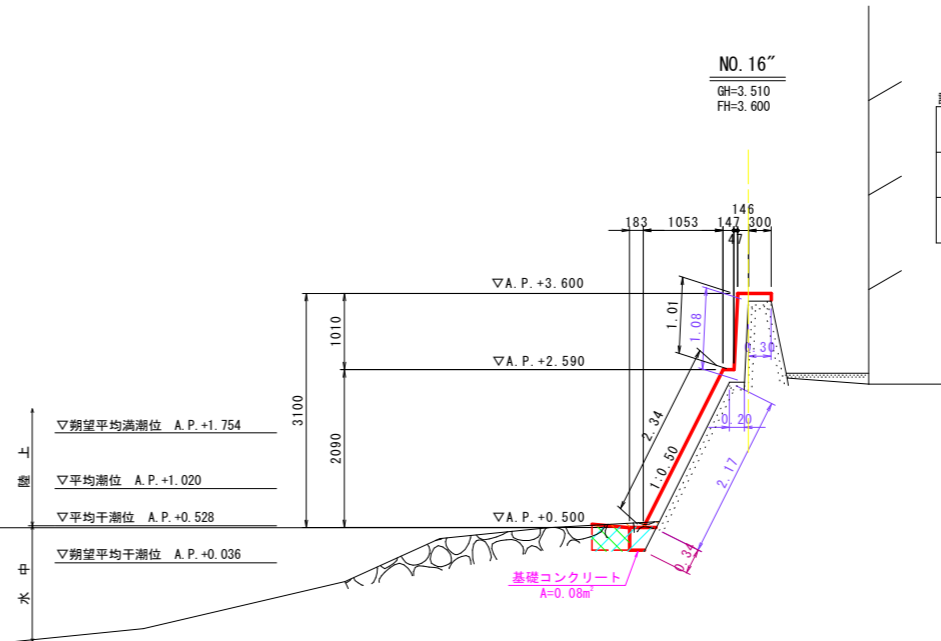
護岸工	作業土工	陸上	水中	数量	色
捨石撤去	陸上	-	-	-	斜線
	水中	-	0.3	0.3	斜線
捨石復旧	陸上	-	-	-	斜線
	水中	-	0.2	0.2	斜線
護岸清掃	陸上	3.8	-	3.8	斜線
	水中	-	0.3	0.3	斜線



AP=-2.000

NO. 16"  
GH=3.510  
FH=3.600

護岸工	作業土工	陸上	水中	数量	色
捨石撤去	陸上	-	-	-	斜線
	水中	-	0.3	0.3	斜線
捨石復旧	陸上	-	-	-	斜線
	水中	-	0.2	0.2	斜線
護岸清掃	陸上	3.8	-	3.8	斜線
	水中	-	0.3	0.3	斜線



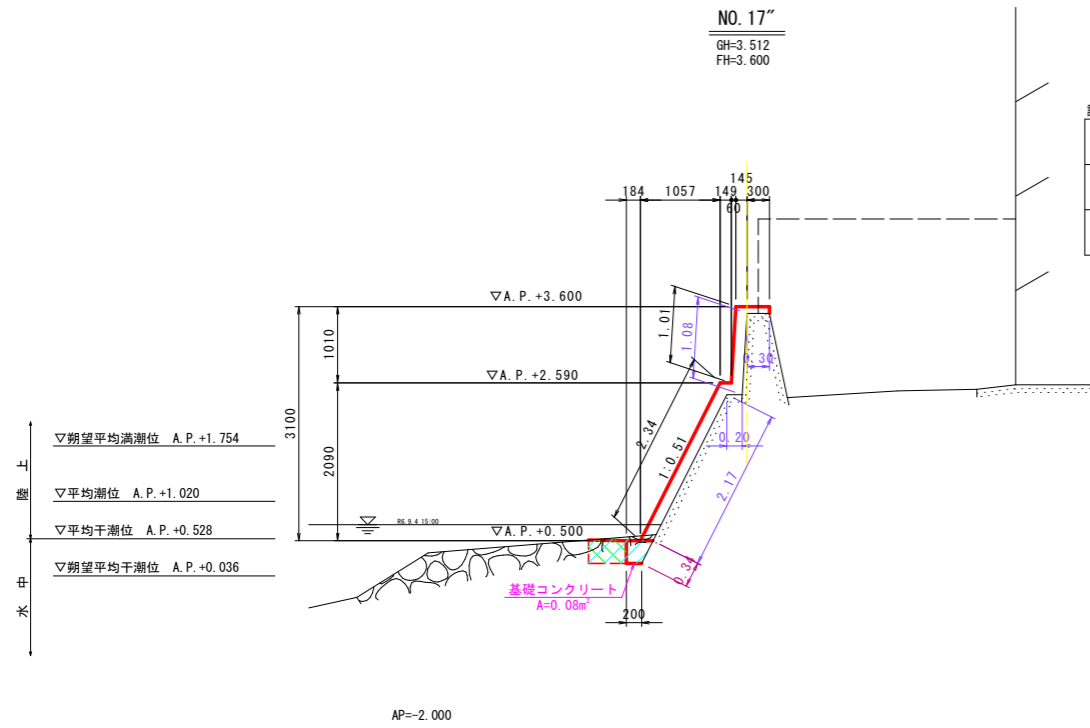
AP=-2.000

参考図面(当初)

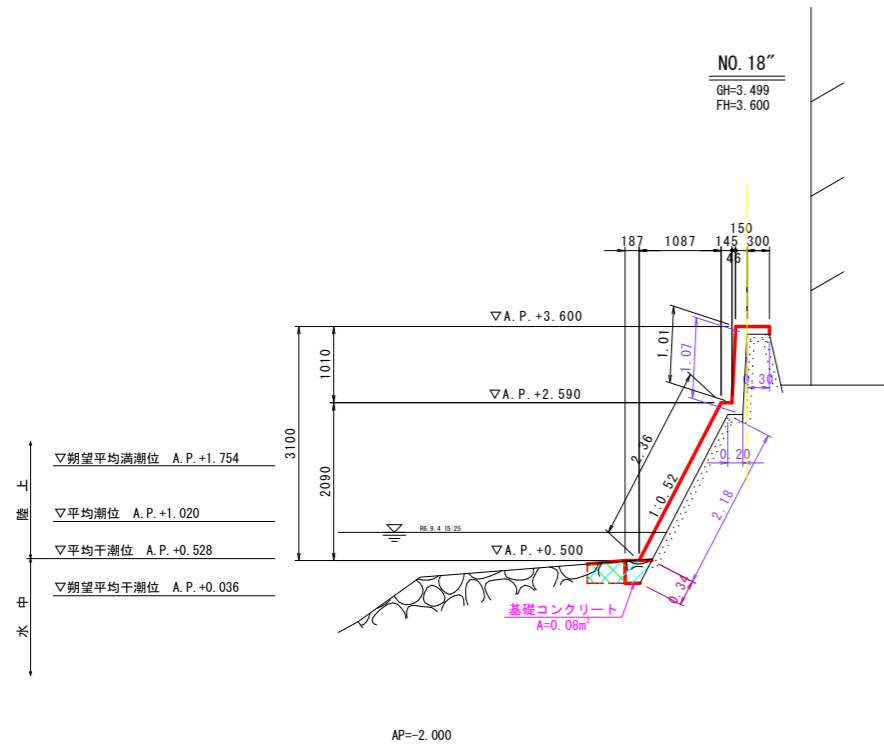
工事名	R8徳土 助任川 徳・北出来島 河川工事		
路線名等	助任川		
工事箇所	徳島市北出来島町1丁目		
図面名	土工横断図(5/7)		
縮尺	1:50	図面番号	5 / 7
会社名			
事業者名	徳島県 徳島県土整備事務所		

# 助任川土工横断図(6/7)

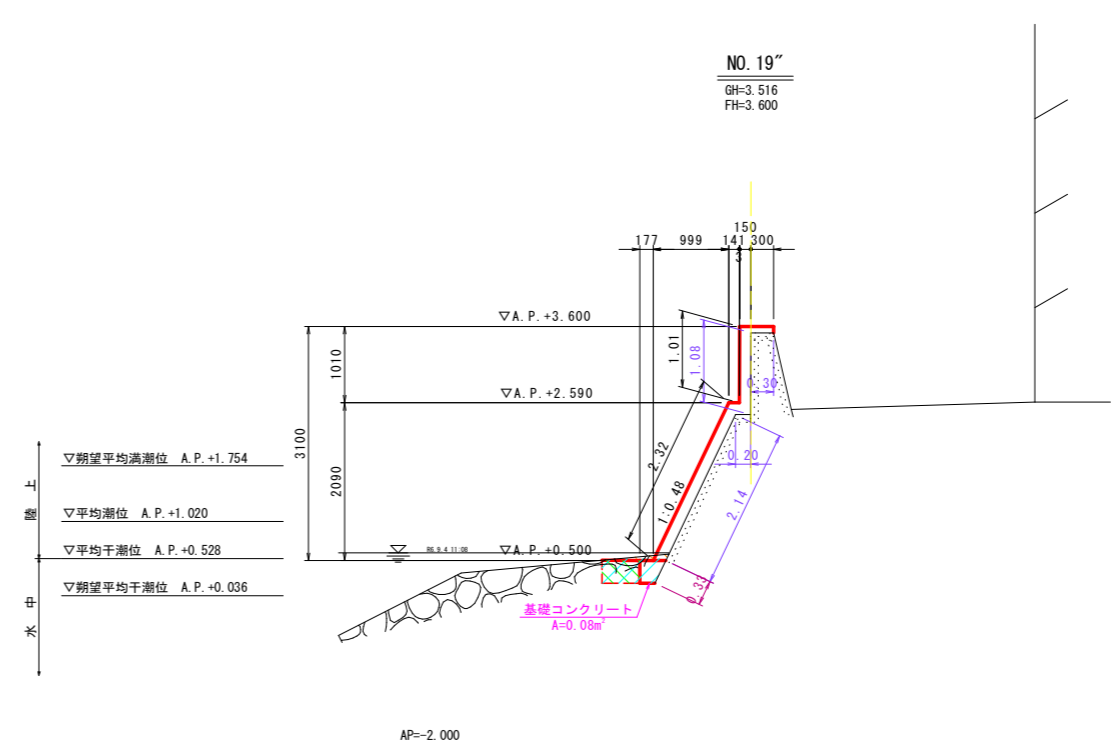
S=1:50



護岸工	作業土工		
	陸上	水中	
捨石撤去	陸上	-	
	水中	0.3	
捨石復旧	陸上	-	
	水中	0.2	
護岸清掃	陸上	3.8	
	水中	0.3	



護岸工	作業土工		
	陸上	水中	
捨石撤去	陸上	-	
	水中	0.2	
捨石復旧	陸上	-	
	水中	0.1	
護岸清掃	陸上	3.8	
	水中	0.3	



護岸工	作業土工		
	陸上	水中	
捨石撤去	陸上	-	
	水中	0.2	
捨石復旧	陸上	-	
	水中	0.2	
護岸清掃	陸上	3.7	
	水中	0.3	

参考図面(当初)

工事名	R8徳土 助任川 徳・北出来島 河川工事		
路線名等	助任川		
工事箇所	徳島市北出来島町1丁目		
図面名	土工横断図(6/7)		
縮尺	1:50	図面番号	6 / 7
会社名			
事業者名	徳島県 徳島県土整備事務所		

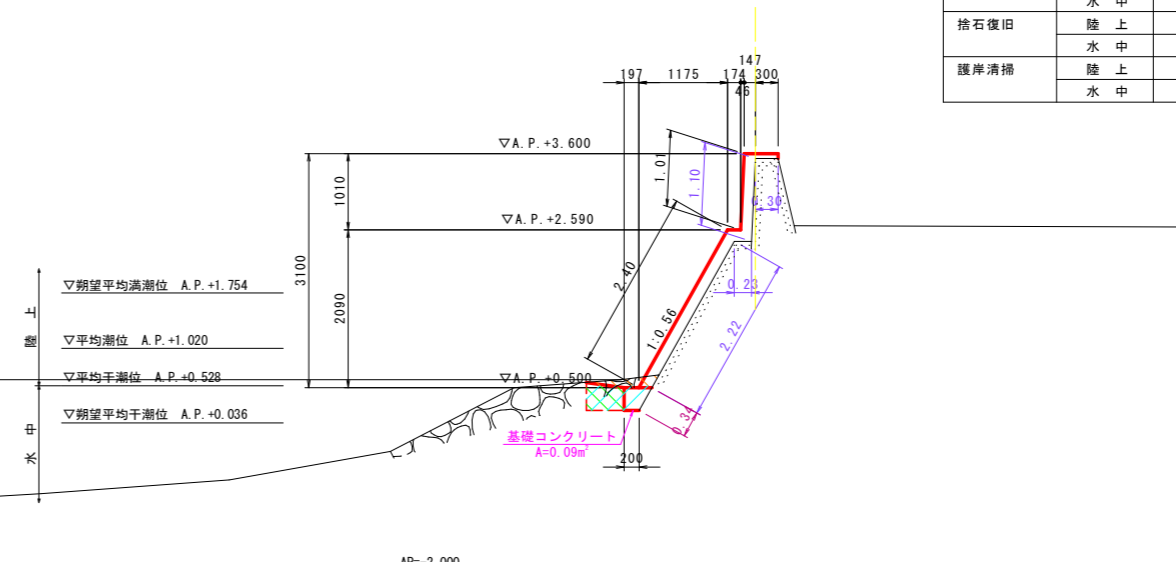
# 助任川土工横断図(7/7)

S=1:50

NO. 20"

GH=3.536  
FH=3.600

護岸工	作業土工		
	陸上	水中	量
捨石撤去	陸上	0.1	[斜線]
	水中	0.3	
捨石復旧	陸上	-	[斜線]
	水中	0.2	
護岸清掃	陸上	3.9	[斜線]
	水中	0.3	

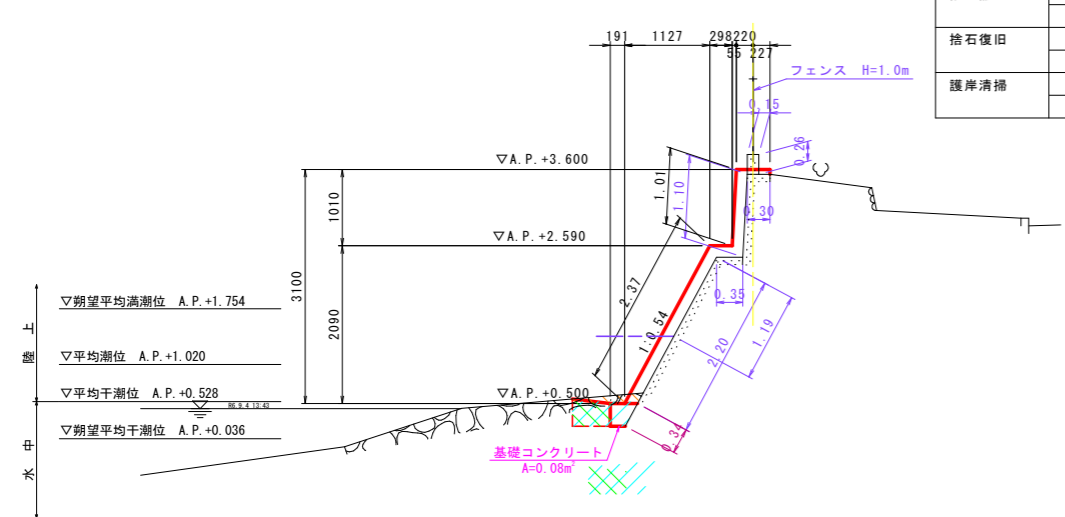


AP=-2.000

NO. 21"

GH=3.537  
FH=3.600

護岸工	作業土工		
	陸上	水中	量
捨石撤去	陸上	0.1	[斜線]
	水中	0.3	
捨石復旧	陸上	-	[斜線]
	水中	0.2	
護岸清掃	陸上	4.0(1.4)	[斜線]
	水中	0.3	

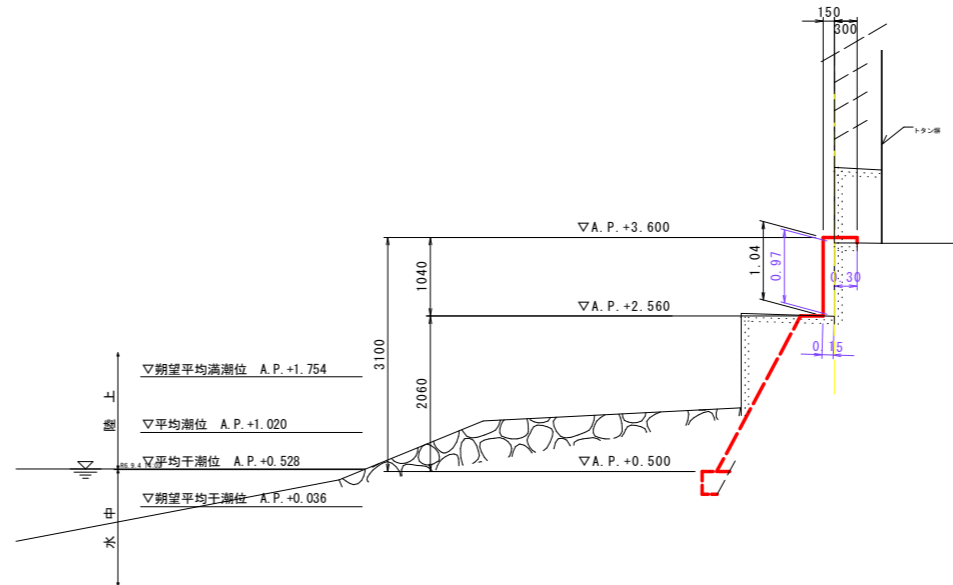


AP=-2.000

NO. 21+16.77"

GH=3.526  
FH=3.600

護岸工	作業土工		
	陸上	水中	量
捨石撤去	陸上	-	[斜線]
	水中	-	
捨石復旧	陸上	-	[斜線]
	水中	-	
護岸清掃	陸上	1.4	[斜線]
	水中	-	



AP=-2.000

参考図面(当初)

工事名	R8徳土 助任川 徳・北出来島 河川工事		
路線名等	助任川		
工事箇所	徳島市北出来島町1丁目		
図面名	土工横断図(7/7)		
縮尺	1:50	図面番号	7 / 7
会社名			
事業者名	徳島県 徳島県土整備事務所		